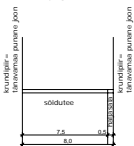


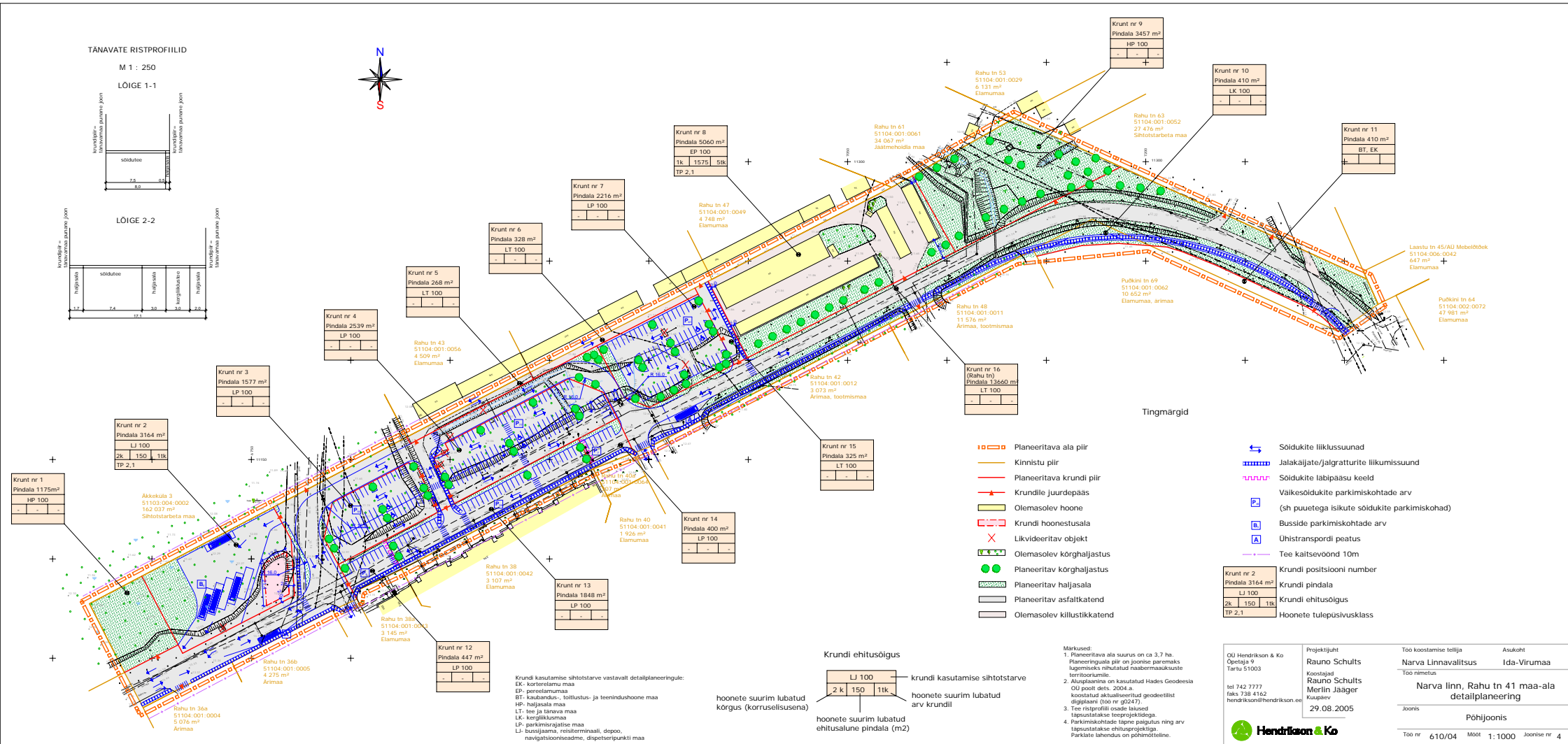
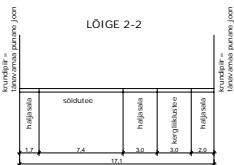
TANAVATE RISTPROFILIID

M 1 : 250

LÕIGE 1-1



LÕIGE 2-2



Tingmargid

- Planeeritava ala piir
- Kinnistu piir
- Planeeritava krundi piir
- Krundide juurdepääs
- Olemasolev hoone
- Krundi hoonetusala
- X Likvideeritav objekt
- Olemasolev kõrgaljastus
- Planeeritav kõrgaljastus
- Planeeritav haljasala
- Planeeritav asfaltkatend
- Olemasolev kilustikatend
- Sõidukite liiklussuund
- Jalakäijate/jalgratturite liikumissuund
- Sõidukite labipaasu keelid
- P Vaikesõidukite parkimiskohtade arv (sh puuetega isikute sõidukite parkimiskohad)
- B Busside parkimiskohtade arv
- A Uhistranspordi peatus
- Tee kaitsevöönd 10m
- Krundi positsiooni number
- Krundi pindala
- Krundi ehitusõigus
- Hoonete tulepuisuvklass

Krundi ehitusõigus

LJ 100	krundi kasutamise sihtotstarve
2k	hoonete suurim lubatud arv krundil
150	hoonete suurim lubatud ehitusalune pindala (m ²)
11k	

Märkusel:
 1. Planeeritava ala suurus on ca 3,7 ha. Planeeringuala piir on joonise paremaks lugemiseks nihutatud naabermaakustite territooriumile.
 2. Alajärgitama on kasutatud Hades Geodeesia OU poolt det. 2004.a koostatud aktuaaliseeritud geodeetilist digitaalset (too nr g0247).
 3. Tee ristprofiil osade busside laenuvõtteks teeprojektiga.
 4. Parkimiskohtade täpne paigutus ning arv tagustatakse ehitusprojektilga. Parklate lahendus on põhimõtteline.

Hendrikson & Ko
 OU Hendrikson & Ko
 Opatla 9
 Tartu 51003
 tel 742 7777
 faks 738 4162
 hendrikson@hendrikson.ee

Projektijuhit
Rauno Schults
 Koostajad
Rauno Schults
Merlin Jaager
 Kuupäev
 29.08.2005

Too koostamise tellija Asukoht
Narva Linnavalitsus **Ida-Virumaa**
 Too nimetus
Narva linn, Rahu tn 41 maa-ala detailplaneering
 Joonis Põhijoonis
 Too nr 610/04 Mõõt 1:1000 Joonise nr 4

Krundi kasutamise sihtotstarve vastavalt detailplaneeringule:
 EK - korraldus maa
 EP - pereelamumaa
 ET - kaubandus-, tootlus- ja teenindushoone maa
 HP - haljasala maa
 LT - tee ja tanava maa
 LK - kõrgaljakomaa
 LP - parkimise maa
 LI - bussijaama, reisirühma, depoo, navigatsiooniseadme, digiteeripunkti maa

hoonete suurim lubatud kõrgus (korruselisusena)

hoonete suurim lubatud arv krundil