













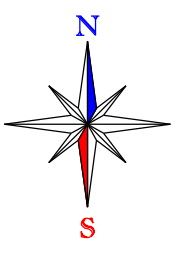


TINGMÄRGID:

-  planeeringuala piir
-  olemasolev krundipiir
-  planeeritud krundipiir
-  olemasolev säilitatav kõrghaljastus, madalhaljastus
-  teede piirjooned
-  likvideeritav kõrghaljastus, madaljaljastus
-  tervikuna säilitatav või asendatav puuderida
-  planeeritud kõrghaljastus/ madalhaljastus
-  mänguväljak
-  muruala
-  madal dekoratiivhaljastus
-  monumendi või skulptuuri asukoht
-  juurdepääsusuund krundile, liiklussuund
-  planeeritud tänavavalgustuskaabel/ valgusti
-  foorjuhitav ristmik
-  liiniservituut või isiklik kasutusõigus
-  juurdepääsuservituut
-  olemasolev säiliv asfaltkate
-  planeeritud betoonkivi- või graniitsõlmekate
-  planeeritud uus või korrastatav pink
-  planeeritud teekaitsevöönd



parkimiskohad

Maakasutuse koondtabel

| planeeritud krunt | reformimata riigimaa (jaotatav) | planeeritud krundi pindala kokku | planeeritud krundi sihtotstarve |
|---------------------------------|---------------------------------|----------------------------------|---------------------------------|
| Pos 1 | 21249m ² | 21249m ² | 100% Üm |
| Planeeringueelne pindala | 21249m ² | | |
| Planeeringueelsed sihtotstarbed | | | |

puuderida istutada juhul, kui olemasolevad puud likvideeritakse

Juurdepääs Joala tn 8b teenindavale transpordile, teede ristumiskohta rajada künnis

artes terrae
Artes Terrae OÜ
Akadeemia 4
Tartu 51003
www.artes.ee

Planeerija:
Karl Hansson
Objekti asukoht:
Töö tellija:
Joonise nimetus:
Planeeringu põhijoonis tehno võrkudega

Töö nimetus:
**Võidu pargi maa-ala (välja arvatud Joala tn 8b) II etapp
DETAILPLANEERING**
Narva linn
Narva linnavalitsus
Töö nr: 73DP05
Kuupäev: 22.01.07
Mõõt: 1:500
Joonise nr: 4